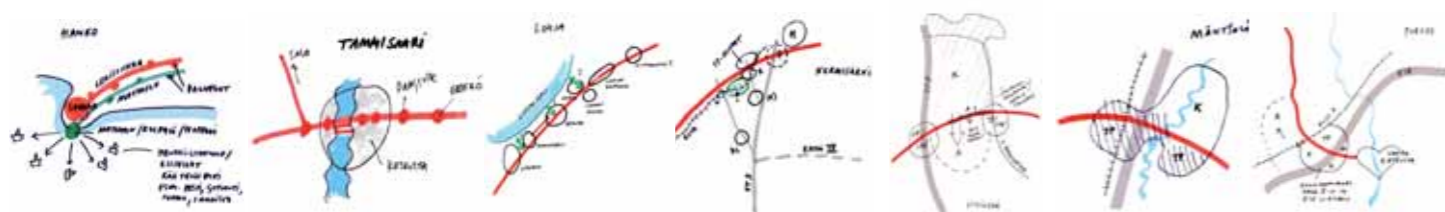


# KEHÄ V ↗



Grundutredningskedet för Ring V håller på att bli färdigt i mars 2008 och planeringskedet börjar strax därefter.

bild: Ilona Mansikka/WSP Finland Oy

## Administration och koordinatör

EKES-Yrityspalvelut  
Eteläinen Asemakatu 2 B  
11130 Riihimäki  
Tel. (019) 871 1044  
www.ekes.fi  
Projektkoordinator DI Reijo Lehtinen,  
tel. 050 062 2009, lehtinen@ekes.fi



EKES-Yrityspalvelut är en gemensam företagservicecentral på Hyvinge-Riihimäki ekonomiområdet

## Samarbetskommuner



<b>Raseborgs kommuner:</b> Karkkila Hangö Karis Pojo Ekenäs	<b>Lojonejden:</b> Karkkila Lojo Nummi-Pusula Sammatti	<b>Wichtis</b>	<b>EKES kommuner:</b> Hausjärvi Hyvinge Loppi Riihimäki	<b>Kuumakommuner:</b> Järvenpää Kervo Mäntsälä Nurmijärvi Borgnäs Tusby	<b>Borgå</b>
--	--	----------------	---	---	--------------

## Samarbetskumpaner

Västra-Nylands handelskammare  
Riihimäki-Hyvinge handelskammare  
Helsingforsregionens handelskammare / Mellersta- och Östra-Nylands enheter

## Som konsult för Ring V -projektets 1. skede fungerar

WSP Finland Oy



Mudenmaan liitto  
Nylands förbund

Målsättningen är bl.a. elektrifiering och utveckling av Hangöbanan, förstärkande av samarbete och befrämjande av Ring V -zonens visibilitet och utveckling.

Järnvägsstationen i Mäntsälä.  
Bild: Kirsi Westermark,  
Studio Kirsi Westermark Oy, Mäntsälä



Ring V förenar området ytterom Helsingforsregionen till en del av Helsingfors Metropolområde

# KEHÄ V ↗

Ring V -projektet är ett mångfacetterat utvecklingsprojekt för ringledens aktörer

## Logistikens kvalitetskorridor

Tillväxtzonen för 300 000 invånare på Helsingfors metropolområde  
Turismens och hobbyverksamhetens Finland i miniatyr  
Tryggt boende ur mänsklig synpunkt  
Zon med koncentrerade tjänster





Ring V -projektet är ett samarbetsprojekt som koncentrerar sig på utveckling av markanvändning och funktioner på Ring V -kommunernas område, d.v.s. längs Hangö-Hyvinge-Borgå -vägen.

Målsättningen är att

- känna igen styrkefaktorerna för Ring V ur näringsverksamhetens utvecklingssynpunkt
- inverka på trafikförbindelsernas förbättring
- uppfatta Ring V som en ringled för Helsingfors metropolområde
- göra Hangö-Hyvinge-Mäntsälä-Borgå -vägen till ett liknande begrepp som Ring III
- befästa samarbetet mellan olika aktörer vid utveckling och marknadsföring av Ring V -zonen
- lyfta fram Ring V -zonen som en uppenbar del av Helsingfors metropolområde
- befrämja företagens placering på Ring V -området



bild: Hangö hamn

## Ring V – en allt starkare ringzon på Helsingfors metropolområde

### Ring V är den yttre ringen kring Helsingfors metropolområde

Ring V -zonen är ca 200 km lång. Kärnan utgörs av vägförbindelsen "Ring V" som rv 25 och sv 55 bildar samt Hangö-Hyvinge -banan. Samtliga huvudstadsregionens radiella förbindelser – landsomfattande huvudstråk och stambanor – går via Ring V.

På Ring V -zonen bor ca 300 000 invånare och för huvuddelen av dem tar resan till Helsingfors under en timme.

Den vägtrafikförbindelse som rv 25 och sv 55 bildar börjar från Hangö och slutar i Borgå. Trafiken löper tryggt och utan köer på Ring V också i framtiden. Trafikmängden varierar mellan 4000 och 20000 fordon/dygn. Den tunga trafikens andel är betydande.

bild: WSP Finland Oy / grundkarta Genimap



### Logistisk kvalitetskorrridor och en stark företagszon

Ring V utgör en del av E18 -trafikkorridoren. Ur den öst-västliga trafikens synpunkt är Ring V ett alternativ till Ring III. I anslutning till den finns de centrala hamnarna i Finland, d.v.s. Hangö-Helsingfors-Borgå. Hangöbanan är en stomförbindelse från hamnen som håller på att utvecklas.



bild: EP-Logistics Oy

### Näringsverksamhet – goda förbindelser och logistik

Färdig infrastruktur, bl.a. järnvägar, hamnar och flygstationens närhet samt de mest betydande trafikstråkens korsningszoner tillsammans med högklassiga och lämpliga tomter och verksamhetsutrymmen öppnar nya möjligheter för näringslivet. Kommuner på HSR arbetsmarknadsområde som befrämjar näringsverksamhet ligger som grund för konkurrenskraften. Service, bitjänster och synergi med företagare på samma bransch stöder verksamheten. Åtkomsten på arbetskraft är tryggad och arbetstagarna kan erbjudas en förmånlig, högklassig och fungerande boendemiljö. Arbetskraftens skolning stöder företagets behov.



bild: Kohateam Oy

### Boendet – trygghet ur mänsklig synpunkt

Ring V -tillväxtzonens områden kan man lätt nå med allmänna kommunikationsmedel och med bil. Det finns utbud på olika slags boende: t.ex. i liten skala i en unik småstadsideyll eller naturnära på landsbygden.

Boende enligt hållbar utveckling i högklassig och trygg miljö kombineras med goda kommunikationer och med att huvudstadsregionen är lätt att nå. För den som är intresserad finns utrymme, naturnärhet och möjligheter till olika hobbyer.

På Ring V -zonen kan man uppleva närheten till vatten i olika former – havsstränder, sjöar och åar – allt finns.

Småstadens idylliska vardag kombineras med en lämpligt mänsklig skala – allt är nära och allt fungerar.

Fungerande när- och allmänservice samt en levande stadskultur ansluter sig till hävdvunna vyer och historia.



bild: Kohateam Oy



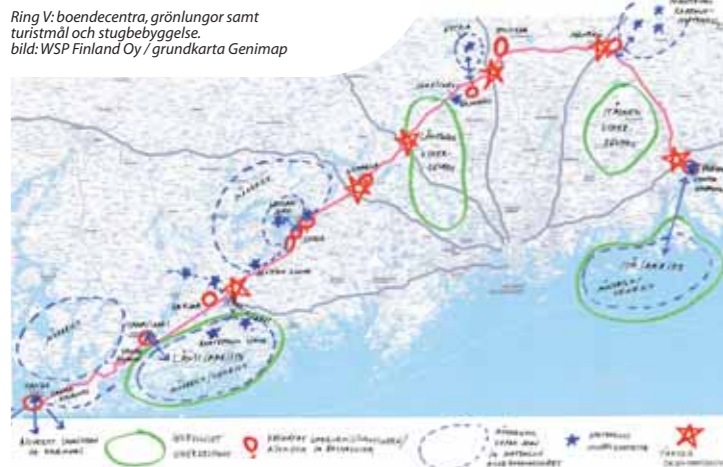
bild: Kohateam Oy

### Boendets gröna zon

Ring V är boendets tillväxtzon där det finns alternativ från landbyggsboende till boende i stadscentra. Man kan bo mänskligt och tryggt på en halv timmes avstånd från huvudstadsregionen. Starka, gröna zoner, allt från skärgård till vidsträckt skogar, bildar områden som stöder hobbyverksamhet och boende.

På områden med goda kommunikationer i olika miljöer finns det alternativ för individuella behov och för olika livsskeden.

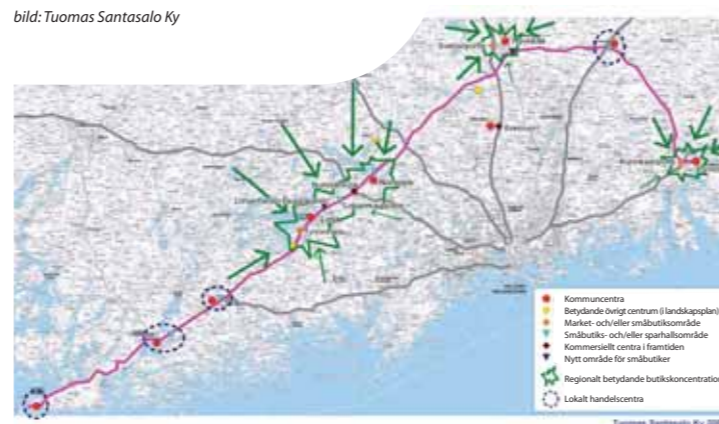
Ring V: boendecentra, grönlungor samt turistmål och stugbebyggelse.  
bild: WSP Finland Oy / grundkarta Genimap



### Stadscentra och koncentrerad service

placeras sig längs Ring V ofta något på sidan av huvudtrafiklederna. Nya företagsområden och servicecentra håller på att bildas på korsningszoner mellan landsomfattande huvudstråk och Ring V.

bild: Tuomas Santasalo Ky



### Turism – Finland i miniatyr

Omväxlande landskap, säregna småstäder och landskapsvyer, historia och kultur samt mångfacetterade rese-mål: bruk, slott, fyrar och herrgårdar utgör en bild av hela Finland på Ring V -zonen.

Naturen, skogar, hav, sjöar och åar ger möjlighet att röra sig i naturen på olika sätt. Det finns lämpliga mål oberoende om du har ridning eller golf, paddling eller segling som hobby. För olika årstider finns lämpliga mål och aktiviteter. Kvalitet och avslappning i kombination med välmåendetjänster och inkvartering samt restaurangernas mångfald ger möjlighet till individuellt förverkligade resor nära huvudstadsregionen.

Trafiken löper smidigt på Ring V och det är lätt att stanna vid mål som intresserar just dig. Shoppande i småstadsmiljö, i verkligt stadscentrum ger omväxling till utbudet i de stora marketerna.



bild: Borgå stads turistbyrå



Villaterrass i Hangö  
bild: Hangö stads turistbyrå/Nina Kellokoski